

Secretaria de Meio Ambiente e Desenvolvimento Sustentável - SEMAD

Centro de Informações Meteorológicas e Hidrológicas do Estado de Goiás - CIMEHGO

Sala de Situação de Monitoramento de Riscos e Desastres Naturais

Visite: <https://www.meioambiente.go.gov.br/cimehgo> ou <https://www.cimehgo.meioambiente.go.gov.br/>

 @cimehgo.semad

Boletim nº: 0056

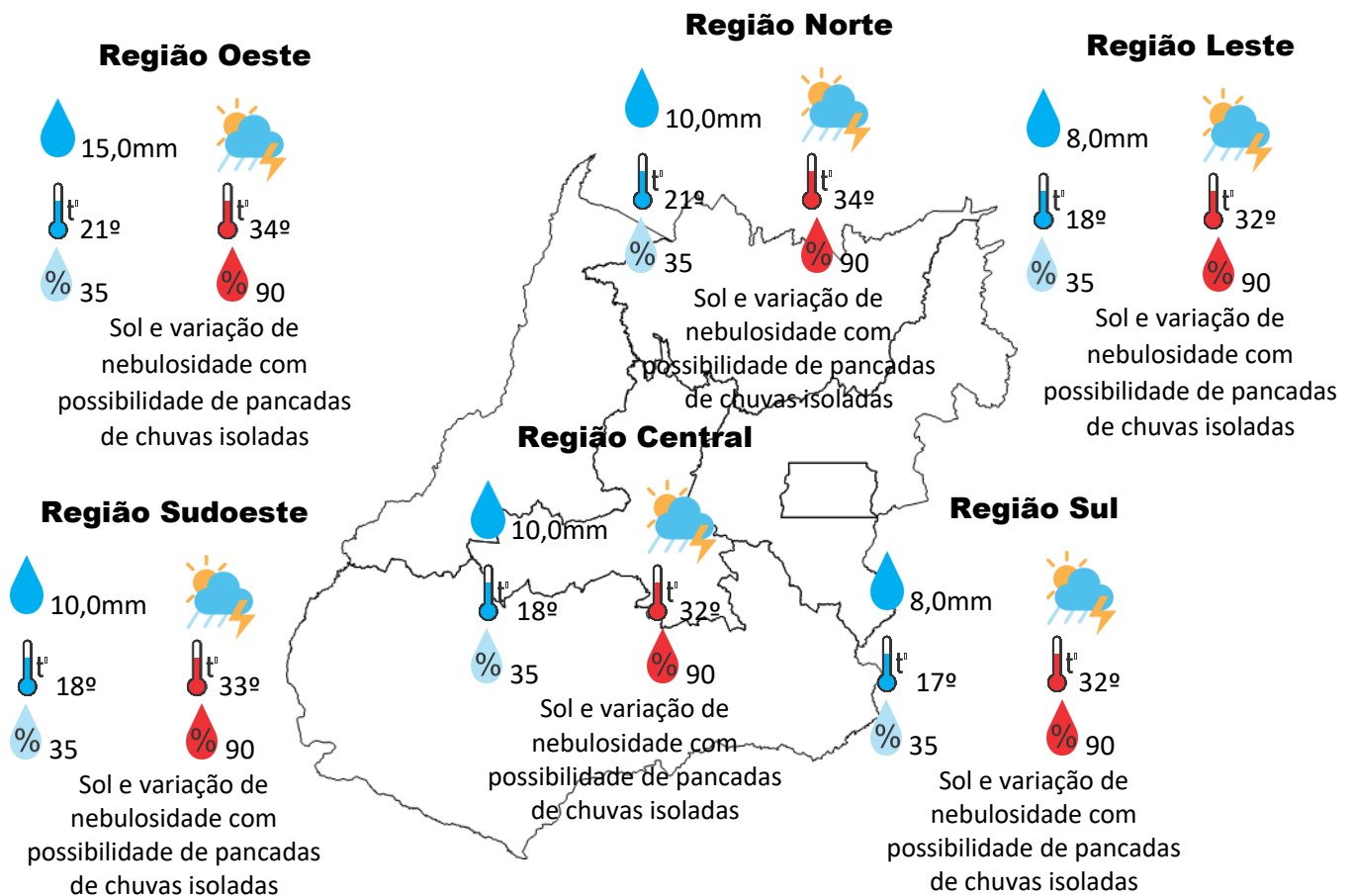
Elaborado na data: 07/03/2022

Previsão para data: 08/03/2022

Informações do Tempo para o Estado

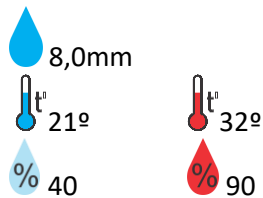
**Terça-feira** de sol e variação de nebulosidade, a combinação calor e umidade ainda favorece a formação de áreas de instabilidade, com isso teremos a possibilidade pancadas de chuvas em áreas isoladas que podem ser localmente fortes e vir acompanhadas de rajadas de vento e raios.

**Capital:** Sol e variação de nebulosidade, com possibilidade de pancadas de chuvas isoladas, temperatura máxima podendo chegar aos 32°C e umidade relativa do ar variando entre 35% a 90%, o nascer do sol será às 06:18hs e o pôr do sol às 18:37hs.



## Previsão para alguns municípios:

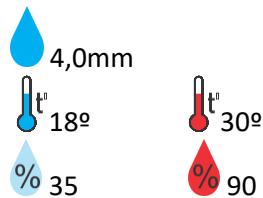
### Porangatu



Sol e variação de nebulosidade com possibilidade de pancadas de chuvas isoladas

### Rio Verde

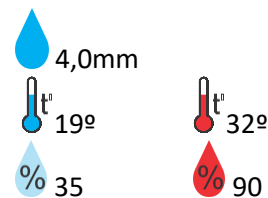
### Catalão



Sol e variação de nebulosidade com possibilidade de pancadas de chuvas isoladas

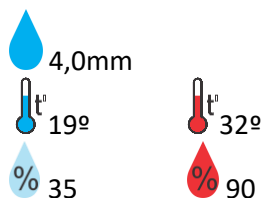
### Luziânia

### Jataí



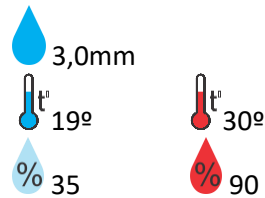
Sol e variação de nebulosidade com possibilidade de pancadas de chuvas isoladas

### Anápolis



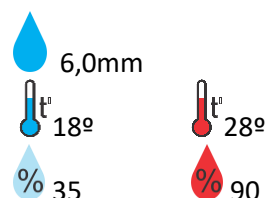
Sol e variação de nebulosidade com possibilidade de pancadas de chuvas isoladas

### Goiânia



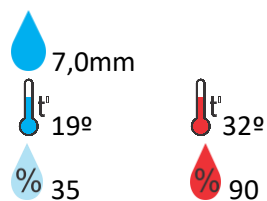
Sol e variação de nebulosidade com possibilidade de pancadas de chuvas isoladas

### Itumbiara



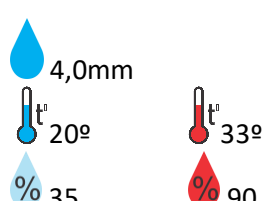
Sol e variação de nebulosidade com possibilidade de pancadas de chuvas isoladas

### Ouvidor



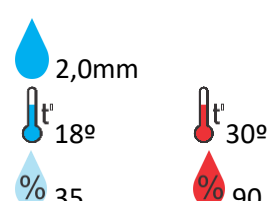
Sol e variação de nebulosidade com possibilidade de pancadas de chuvas isoladas

### Goiandira



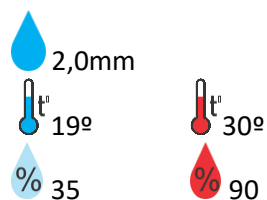
Sol e variação de nebulosidade com possibilidade de pancadas de chuvas isoladas

### Três Ranchos

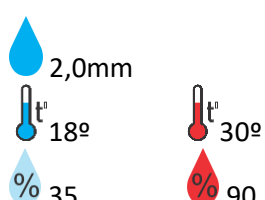


Sol e variação de nebulosidade com possibilidade de pancadas de chuvas isoladas

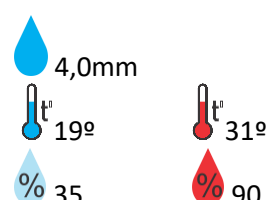
### Cumari



Sol e variação de nebulosidade com possibilidade de pancadas de chuvas isoladas

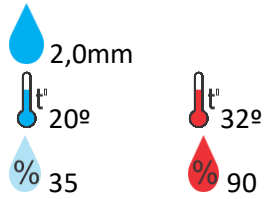


Sol e variação de nebulosidade com possibilidade de pancadas de chuvas isoladas



Sol e variação de nebulosidade com possibilidade de pancadas de chuvas isoladas

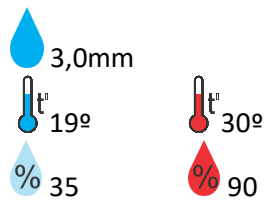
### Anhanguera



Sol e variação de nebulosidade com possibilidade de pancadas de chuvas isoladas

### Cristalina

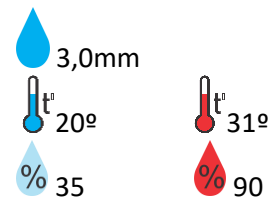
### Ipameri



Sol e variação de nebulosidade com possibilidade de pancadas de chuvas isoladas

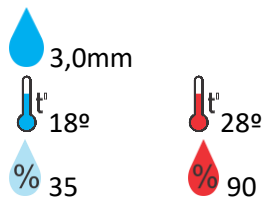
### Santa Helena

### Nova Aurora



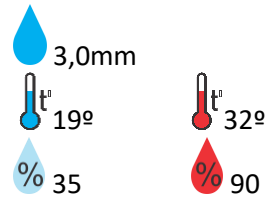
Sol e variação de nebulosidade com possibilidade de pancadas de chuvas isoladas

### Ceres



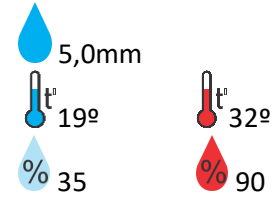
Sol e variação de nebulosidade com possibilidade de pancadas de chuvas isoladas

### Goiatuba



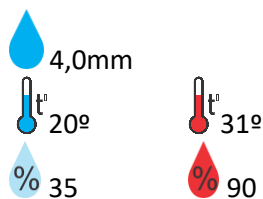
Sol e variação de nebulosidade com possibilidade de pancadas de chuvas isoladas

### Davinópolis



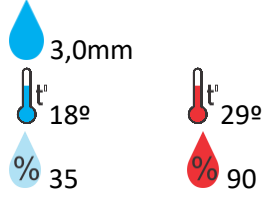
Sol e variação de nebulosidade com possibilidade de pancadas de chuvas isoladas

### Rubiataba



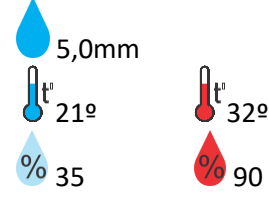
Sol e variação de nebulosidade com possibilidade de pancadas de chuvas isoladas

### Flores de Goiás



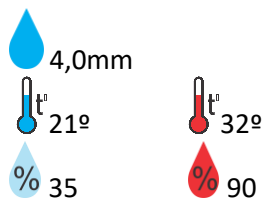
Sol e variação de nebulosidade com possibilidade de pancadas de chuvas isoladas

### Araçu

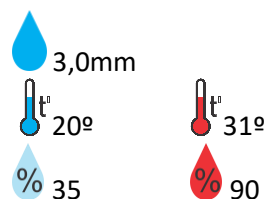


Sol e variação de nebulosidade com possibilidade de pancadas de chuvas isoladas

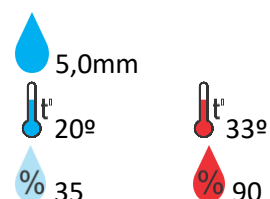
### Cezarina



Sol e variação de nebulosidade com possibilidade de pancadas de chuvas isoladas



Sol e variação de nebulosidade com possibilidade de pancadas de chuvas isoladas



Sol e variação de nebulosidade com possibilidade de pancadas de chuvas isoladas

**OBS:** As informações contidas nesse boletim do tempo levam em consideração dados das variáveis meteorológicas previstas por modelos meteorológicos e análise de imagens de satélite do dia 07/03/2022 às 08:00 horas